



## LEGENDA ZÁBOROVÉHO ELABORÁTU

- TRVALÝ ZÁBOR – POZEMEK JINÉHO VLASTNÍKA
- DOČASNÝ ZÁBOR – POZEMEK JINÉHO VLASTNÍKA
- TRVALÝ ZÁBOR – POZEMEK JINÉHO VLASTNÍKA
- DOČASNÝ ZÁBOR – POZEMEK JINÉHO VLASTNÍKA

## LEGENDA POVRCHŮ (SO 101+SO 102)

- KOMUNIKACE  
KONSTRUKCE Č.1 – PОВRCH ZE ŽÁLKOVÉ DLAŽBY
- ZPOMALOVACÍ PŘÁH/POLŠTÁŘ  
KONSTRUKCE Č.2 – PОВRCH ZE ŽÁLKOVÉ DLAŽBY
- NÁJEZDOVÁ RAMPА PRAHU  
KONSTRUKCE Č.2 – PОВRCH ZE ŽÁLKOVÉ DLAŽBY
- SJEZD A NAPOJENÍ VCHODU  
KONSTRUKCE Č.3 – PОВRCH ZE ŽÁLKOVÉ DLAŽBY
- PARKOVACÍ STÁNÍ  
KONSTRUKCE Č.4 – PОВRCH ZE ŽÁLKOVÉ DLAŽBY
- KOMUNIKACE – NAPOJENÍ  
KONSTRUKCE Č.6 – PОВRCH Z OBRUSNÉ ASF. VRSTVY
- UPRAVENÝ TERÉN  
OHRAZOVÁNÍ A ZATRAVNĚNÍ

## LEGENDA KATASTRU

- HRANICE KN
- VNITŘNÍ ČLENĚNÍ PARCELY
- VĚCNÁ BŘEMENA
- ČÍSLO PARCELY KN
- POPISKY PARCEL

## LEGENDA OSTATNÍ

- STÁVAJÍCÍ STAV
- SO 101:**
  - NÁVRHOVÉ KŘIVKY
  - OBRUBA V ÚROVNI
  - OBRUBA S PODSÁZKOU 0,06m
  - OBRUBA S PODSÁZKOU 0,02m až 0,05m
  - PODÉLNÁ DRENÁŽ
  - PODÉLNÝ SKLON OBRUBY, ROZVODÍ/ÚDOLÍ
  - NAVRHOVANÝ PŘÍČNÝ SKLON
  - NÁVRH NOVÉHO SDZ
- SO 301:**
  - NÁVRHOVÉ KŘIVKY
  - PŘÍPOJKA
  - DEŠŤOVÁ STOKA
  - ULIČNÍ VPUST
- SO 401:**
  - KABEL VO
  - NOVÝ SLOUP VO
  - RUŠENÝ STÁVAJÍCÍ SLOUP VO

### TRVALÝ ZÁBOR - POZEMKY JINÉHO VLASTNÍKA

k. ú.	Pořadové č. pozemku	č. poz. dle KÚ	výměr a (m <sup>2</sup> )	druh	ochrana	č. LV	vlastník	Důvod dotčení	plocha (m <sup>2</sup> )
Poříčany [725986]	TJ5	651/1	6 314	orná půda	zemědělský půdní fond	1268	Novotný Marek, Tyršova 80, 25082 Úvaly - 1/4; Roupec David, Na Bažantnici 298, 28914 Poříčany - 1/16; Roupec Dominik, U hřiště 818, 28151 Velký Osek - 1/16; Roupec Michal, Na Bažantnici 101, 28914 Poříčany - 1/16; Roupec Patrik, Hraniční 280, 28912 Třebestovice - 1/16; SJM Svoboda Jiří a Svobodová Lucie, Na Kočově 217, 28103 Chotutice - 1/2	SO 102	2

### DOČASNÝ ZÁBOR - POZEMKY JINÉHO VLASTNÍKA


k. ú.	Pořadové č. pozemku	č. poz. dle KÚ	výměr a (m <sup>2</sup> )	druh	ochrana	č. LV	vlastník	Důvod dotčení	plocha (m <sup>2</sup> )
		651/1	6 314	orná půda	zemědělský půdní fond	1268	Novotný Marek, Tyršova 80, 25082 Úvaly - 1/4; Roupec David, Na Bažantnici 298, 28914 Poříčany - 1/16; Roupec Dominik, U hřiště 818, 28151 Velký Osek - 1/16; Roupec Michal, Na Bažantnici 101, 28914 Poříčany - 1/16; Roupec Patrik, Hraniční 280, 28912 Třebestovice - 1/16; SJM Svoboda Jiří a Svobodová Lucie, Na Kočově 217, 28103 Chotutice - 1/2	SO 102	1

Jako vlastník pozemku beru na vědomí a souhlasím s umístěním a realizací stavby „Rekonstrukce komunikace v ulici Nová Vyhlička a Jilová, Poříčany“ v k.ú. Poříčany, za účelem vydání územního souhlasu, územního rozhodnutí, ohlášení stavby, stavebního povolení, případně společného řízení.

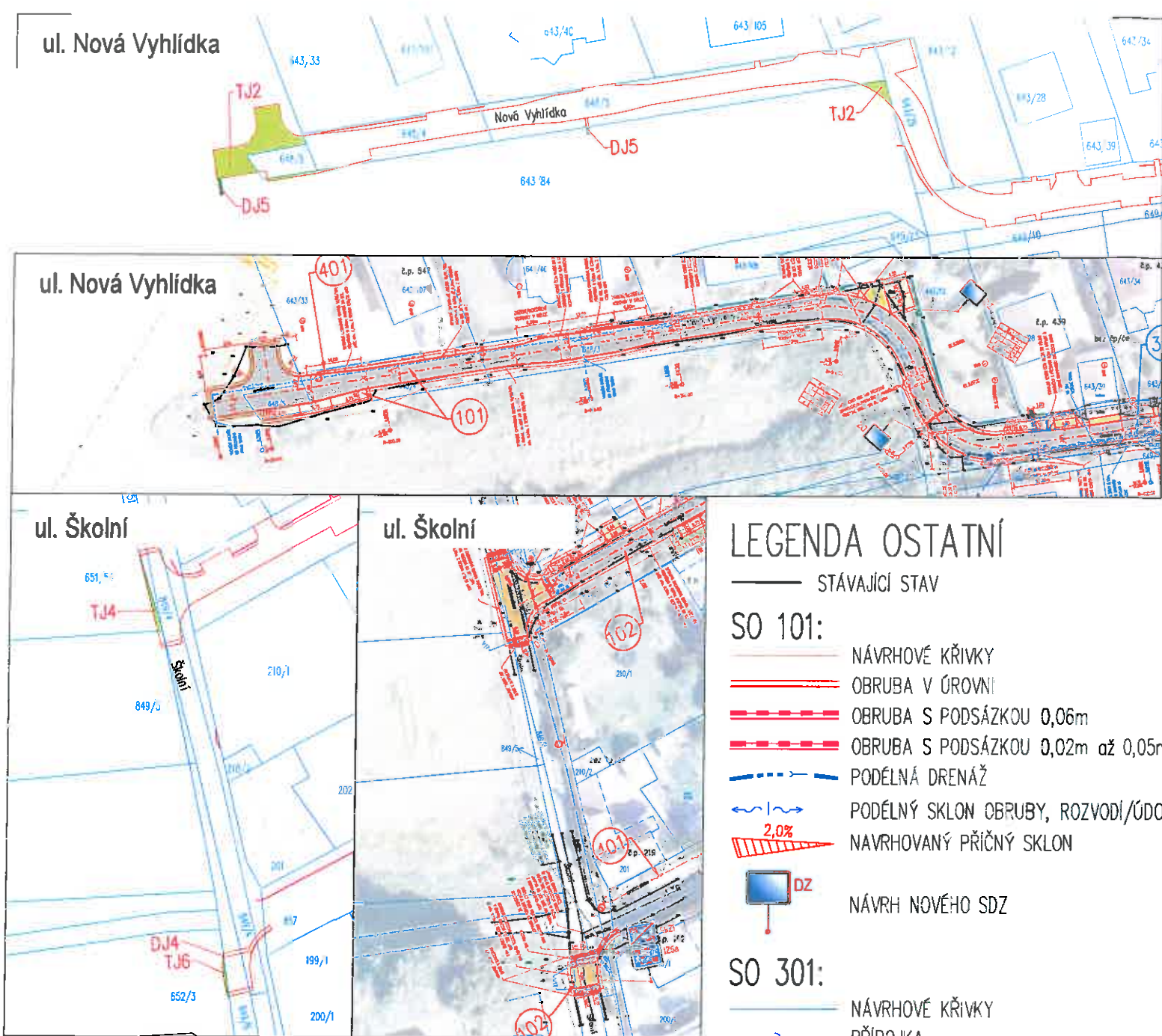
vlastník pozemku:	Novotný Marek, Tyršova 80, 25082 Úvaly - 1/4; Roupec David, Na Bažantnici 298, 28914 Poříčany - 1/16; Roupec Dominik, U hřiště 818, 28151 Velký Osek - 1/16; Roupec Michal, Na Bažantnici 101, 28914 Poříčany - 1/16; Roupec Patrik, Hraniční 280, 28912 Třebestovice - 1/16; SJM Svoboda Jiří a Svobodová Lucie, Na Kočově 217, 28103 Chotutice - 1/2
p.č. pozemku dotčeného stavbou:	651/1
V CHOTUTICÍCH dne: 19.10.2024 JIŘÍ SVOBODA  LUCIE SVOBODOVÁ	

Obec: Poříčany  
Okres: Kolín  
Katastrální území: Poříčany [725986]

Souřadnicový systém: JTSK  
Výškový systém: Balt po vyrovnání

Generální projektant stavby: <b>IPOKA, s.r.o., Blatná 558, 281 02 Cerhenice</b> IČO: 078 37 071      tel: +420 777 892 204      email: info@ipoka.cz			 <b>IPOKA</b> Inženýrská, projektová a obchodní kancelář		
ZPRACOVATEL ČÁSTI PROJEKTU					
VYPRACOVAL:	ZODPOVĚDNÝ PROJEKTANT:	HLAVNÍ PROJEKTANT:			
Ing. Pavol Tomko	Ing. Pavol Tomko	Ing. Pavol Tomko			
INVESTOR	Obec Poříčany, Lipová 235, Poříčany 289 14			ZAK. ČÍSLO	23_29
STAVBA	Rekonstrukce komunikace v ulici Nová Vyhlička a Jilová, Poříčany			STUPEŇ PD	DUSP+PDPS
OBJEKT	SO 102			FORMÁT	A3
ČÁST	Situační výkresy			MĚŘÍTKO	1:500
OBSAH	Výřez z katastrálního a koordinačního situačního výkresu			V.Č.	KOPIE





## LEGENDA POVRCHŮ (SO 101+SO 102)

- KOMUNIKACE  
KONSTRUKCE Č.1 - POKRYTÍ ZE ZÁMKOVÉ DLAŽBY
- BEZBARIÉROVÉ ÚPRAVY  
KONSTRUKCE Č.1 - POKRYTÍ ZE SPECIÁLNÍ ZÁMKOVÉ DLAŽBY S RELIEFNÍM POVRHEM
- ZPOMALOVACÍ PRAH/POLŠTĚR  
KONSTRUKCE Č.2 - POKRYTÍ ZE ZÁMKOVÉ DLAŽBY
- NÁJEZDOVÁ RAMPA PRAHU  
KONSTRUKCE Č.2 - POKRYTÍ ZE ZÁMKOVÉ DLAŽBY
- SJEZD A NAPOJENÍ VCHODU  
KONSTRUKCE Č.3 - POKRYTÍ ZE ZÁMKOVÉ DLAŽBY
- PARKOVACÍ STÁNÍ  
KONSTRUKCE Č.4 - POKRYTÍ ZE ZATRAVNĚVACÍ DLAŽBY
- KOMUNIKACE - NAPOJENÍ  
KONSTRUKCE Č.6 - POKRYTÍ Z OBŘUBSÉ ASF. VRSTVY
- UPRAVENÝ TERÉN  
OKLUSOVÁNÍ A ZATRAVNĚNÍ

## LEGENDA KATASTRU

- HRANICE KN
- VNITŘNÍ ČLENĚNÍ PARCELY
- VĚCNÁ BŘEMENA
- ČÍSLO PARCELY KN
- POPISKY PARCEL

## TRVALÝ ZÁBOR - POZEMKY JINÉHO VLASTNÍKA

k. ú.	Poradové č. pozemku	č. poz. dle KN	výměra (m <sup>2</sup> )	druh	ochrana	č. LV	vlastník	Důvod dotčení	plocha (m <sup>2</sup> )
Poříčany [725986]	TJ2	643/29	10 761	orná půda	zemědělský půdní fond	449	Rímskokatolická farnost Český Brod, náměstí Husovo 78, 28201 Český Brod	SO 101	105
	TJ4	651/54	5 087	orná půda	zemědělský půdní fond	449	Rímskokatolická farnost Český Brod, náměstí Husovo 78, 28201 Český Brod	SO 102	7
	TJ6	849/4	7 139	ostatní plocha	není evidována	449	Rímskokatolická farnost Český Brod, náměstí Husovo 78, 28201 Český Brod	SO 102	3

## DOČASNÝ ZÁBOR - POZEMKY JINÉHO VLASTNÍKA

k. ú.	Poradové č. pozemku	č. poz. dle KN	výměra (m <sup>2</sup> )	druh	ochrana	č. LV	vlastník	Důvod dotčení	plocha (m <sup>2</sup> )
Poříčany [725986]	DJ4	849/4	7 139	ostatní plocha	není evidována	449	Rímskokatolická farnost Český Brod, náměstí Husovo 78, 28201 Český Brod	SO 102	1
	DJ5	643/29	10 761	orná půda	zemědělský půdní fond	449	Rímskokatolická farnost Český Brod, náměstí Husovo 78, 28201 Český Brod	SO 101	3

## LEGENDA ZÁBOROVÉHO ELABORÁTU


- TRVALÝ ZÁBOR - POZEMEK JINÉHO VLASTNÍKA
- DOČASNÝ ZÁBOR - POZEMEK JINÉHO VLASTNÍKA
- TJ TRVALÝ ZÁBOR - POZEMEK JINÉHO VLASTNÍKA
- DJ DOČASNÝ ZÁBOR - POZEMEK JINÉHO VLASTNÍKA

Jako vlastník pozemku beru na vědomí a souhlasím s umístěním a realizací stavby „Rekonstrukce komunikace v ulici Nová Vyhlička a Jilová, Poříčany“ v k.ú. Poříčany, za účelem vydání územního souhlasu, územního rozhodnutí, ohlášení stavby, stavebního povolení, případně společného řízení.

vlastník pozemku:	Rímskokatolická farnost Český Brod, náměstí Husovo 78, 28201 Český Brod
p.č. pozemku dotčeného stavbou:	643/29, 651/54, 849/4
V Českém Brodě dne: 1.10.2024 P. Kratochvíl Hensl	

Obec: Poříčany  
Okres: Kolín  
Katastrální území: Poříčany [725986]

Souřadnicový systém: JTSK  
Výškový systém: Balt po vyrovnání

Generální projektant stavby: IPOKA, s.r.o., Blatná 558, 281 02 Cerhenice IČO: 078 37 071      tel: +420 777 892 204      email: info@ipoka.cz			 <b>IPOKA</b> Inženýrská, projektová a obchodní kancelář	
ZPRACOVATEL ČÁSTI PROJEKTU				
VYPRACOVAL:		ZODPOVĚDNÝ PROJEKTANT:	HLAVNÍ PROJEKTANT:	
Ing. Pavol Tomko		Ing. Pavol Tomko	Ing. Pavol Tomko	
INVESTOR	Obec Poříčany, Lipová 235, Poříčany 289 14			ZAK. ČÍSLO 23_29
STAVBA	Rekonstrukce komunikace v ulici Nová Vyhlička a Jilová, Poříčany			STUPEŇ PD DUSP+PDPS
OBJEKT	SO 101, SO 102			FORMÁT A3
ČÁST	Situační výkresy			MĚŘÍTKO 1:1000
OBSAH	Výřez z katastrálního a koordinačního situačního výkresu			V.Č. KOPIE





## LEGENDA POVRCHŮ (SO 101)

- KOMUNIKACE  
KONSTRUKCE Č.1 - POVRCH ZE ZÁMKOVÉ DLAŽBY
- SJEZD A NÁPOJENÍ VCHODU  
KONSTRUKCE Č.3 - POVRCH ZE ZÁMKOVÉ DLAŽBY
- PARKOVACÍ STÁNÍ  
KONSTRUKCE Č.4 - POVRCH ZE ZATRAVŇOVACÍ DLAŽBY
- UPRAVENÝ TERÉN  
OHRAZOVÁNÍ A ZATRAVŇENÍ

## LEGENDA OSTATNÍ

— STÁVAJÍCÍ STAV

SO 101:

- NÁVRHOVÉ KŘIVKY
- OBRUBA V ÚROVNI
- OBRUBA S PODSÁZKOU 0,06m
- OBRUBA S PODSÁZKOU 0,02m až 0,05m
- PODÉLNÁ DRENÁŽ
- PODÉLNÝ SKLON OBRUBY, ROZVODÍ/ÚDOLÍ
- NAVROVANÝ PŘÍČNÝ SKLON



NÁVRH NOVÉHO SDZ

## LEGENDA KATASTRU

- HRANICE KN
- VNITŘNÍ ČLENĚNÍ PARCELY
- VĚCNÁ BŘEMENA
- 643/13 ČÍSLO PARCELY KN
- č.p. 439/6 POPISKY PARCEL

SO 301:

- NÁVRHOVÉ KŘIVKY
- PŘÍPOJKA
- DEŠŤOVÁ STOKA
- ULIČNÍ VPUST

SO 401:

- KABEL VO
- NOVÝ SLOUP VO
- RUŠENÝ STÁVAJÍCÍ SLOUP VO

## TRVALÝ ZÁBOR - POZEMKY JINÉHO VLASTNÍKA

k. ú.	Pořadové č. pozemku	č. poz. dle KN	výměra (m2)	druh	ochrana	č. LV	vlastník	Důvod dotčení	plocha (m2)
Poříčany [725986]	TJ1	643/12	788	orná půda	zemědělský půdní fond	927	SJM Vosecký Petr Bc. a Vosecká Petra, Nová Vyhlička 474, 28914 Poříčany	SO 101	3

## LEGENDA ZÁBOROVÉHO ELABORÁTU

- TRVALÝ ZÁBOR - POZEMEK JINÉHO VLASTNÍKA
- TJ TRVALÝ ZÁBOR - POZEMEK JINÉHO VLASTNÍKA


Jako vlastník pozemku beru na vědomí a souhlasím s umístěním a realizací stavby „Rekonstrukce komunikace v ulici Nová Vyhlička a Jilová, Poříčany“ v k.ú. Poříčany, za účelem vydání územního souhlasu, územního rozhodnutí, ohlášení stavby, stavebního povolení, případně společného řízení.

vlastník pozemku:	SJM Vosecký Petr Bc. a Vosecká Petra, Nová Vyhlička 474, 28914 Poříčany
p.č. pozemku dotčeného stavbou:	643/12
V dne:	<i>[Signature]</i>

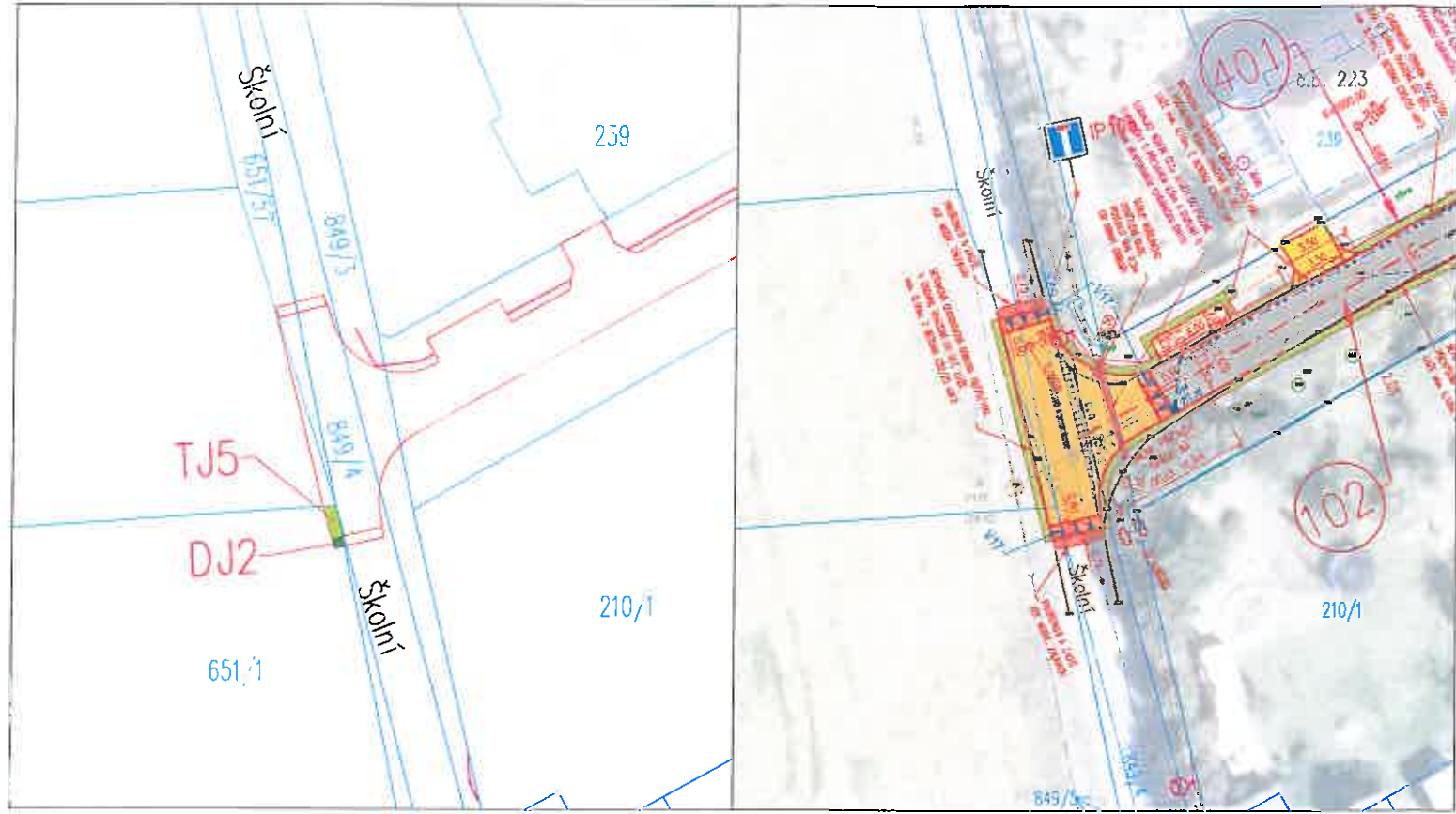
Obec: Poříčany  
Okres: Kolín  
Katastrální území: Poříčany [725986]

Souřadnicový systém: JTSK  
Výškový systém: Balt po vyrovnání



Generální projektant stavby: IPOKA, s.r.o., Blanky Waleské 558, 281 02 Cerhenice IČO: 078 37 071      tel: +420 777 892 204      email: info@ipoka.cz			 <b>IPOKA</b> Inženýrská, projektová a obchodní kancelář		
ZPRACOVATEL ČÁSTI PROJEKTU					
VYPRACOVAL:	ZODPOVĚDNÝ PROJEKTANT:	HLAVNÍ PROJEKTANT:			
Ing. Pavol Tomko	Ing. Pavol Tomko	Ing. Pavol Tomko			
INVESTOR	Obec Poříčany, Lipová 235, Poříčany 289 14			ZAK. ČÍSLO	23_29
STAVBA	Rekonstrukce komunikace v ulici Nová Vyhlička a Jilová, Poříčany			STUPEŇ PD	DUSP+PDPS
OBJEKT	SO 101			FORMÁT	A3
ČÁST	Situační výkresy			MĚŘÍTKO	1:500
OBSAH	Výřez z katastrálního a koordinačního situačního výkresu			V.Č.	KOPIE





LEGENDA ZÁBOROVÉHO ELABORÁTU

- TRVALÝ ZÁBOR – POZEMEK JINÉHO VLASTNÍKA
- DOČASNÝ ZÁBOR – POZEMEK JINÉHO VLASTNÍKA
- TJ TRVALÝ ZÁBOR – POZEMEK JINÉHO VLASTNÍKA
- DJ DOČASNÝ ZÁBOR – POZEMEK JINÉHO VLASTNÍKA

LEGENDA POVRCHŮ (SO 101+SO 102)

- KOMUNIKACE KONSTRUKCE Č.1 – POVRCH ZE ŽÁNKOVÉ DLAŽBY
- ZPOMALOVACÍ PRÁH/POLŠTÁŘ KONSTRUKCE Č.2 – POVRCH ZE ŽÁNKOVÉ DLAŽBY
- NÁJEZDOVÁ RAMPA PRAHU KONSTRUKCE Č.2 – POVRCH ZE ŽÁNKOVÉ DLAŽBY
- SJEZD A NAPOJENÍ VCHODU KONSTRUKCE Č.3 – POVRCH ZE ŽÁNKOVÉ DLAŽBY
- PARKOVACÍ STÁNÍ KONSTRUKCE Č.4 – POVRCH ZE ŽÁNKOVÉ DLAŽBY
- KOMUNIKACE – NAPOJENÍ KONSTRUKCE Č.6 – POVRCH Z OBRUSNÉ ASF. VRSTVY
- UPRAVENÝ TERÉN OHRAZOVÁNÍ A ZATRAVNĚNÍ

LEGENDA KATASTRU

- HRANICE KN
- VNITŘNÍ ČLENĚNÍ PARCELY
- VĚCNÁ BŘEMENA
- ČÍSLO PARCELY KN
- POPISY PARCEL

LEGENDA OSTATNÍ

- STÁVAJÍCÍ STAV
- SO 101: NÁVRHOVÉ KŘIVKY, OBRUBA V ÚROVNI, OBRUBA S PODSÁZKOU 0,06m, OBRUBA S PODSÁZKOU 0,02m až 0,05m, PODÉLNÁ DRENÁŽ, PODÉLNÝ SKLON OBRUBY, ROZVODÍ/ÚDOLÍ, NAVRHOVANÝ PŘÍČNÝ SKLON, NÁVRH NOVÉHO SDZ
- SO 301: NÁVRHOVÉ KŘIVKY, PŘÍPOJKA, DEŠŤOVÁ STOKA, ULIČNÍ VPUST
- SO 401: KABEL VO, NOVÝ SLOUP VO, RUŠENÝ STÁVAJÍCÍ SLOUP VO

TRVALÝ ZÁBOR - POZEMKY JINÉHO VLASTNÍKA

k. ú.	Pořadové číslo pozemku	č. poz. die KN	výměr a (m 2)	druh	ochrana	č. LV	vlastník	Důvod dotčení	plocha (m 2)
Poříčany [725986]	TJ5	651/1	6 314	orná půda	zemědělský půdní fond	1268	Novotný Marek, Tyršova 80, 25082 Úvaly - 1/4; Roupec David, Na Bažantnici 298, 28914 Poříčany - 1/16; Roupec Dominik, U hřiště 818, 28151 Velký Osek - 1/16; Roupec Michal, Na Bažantnici 101, 28914 Poříčany - 1/16; Roupec Patrik, Hraniční 280, 28912 Třebestovice - 1/16; SJM Svoboda Jiří a Svobodová Lucie, Na Kočově 217, 28103 Chotutice - 1/2	SO 102	2

DOČASNÝ ZÁBOR - POZEMKY JINÉHO VLASTNÍKA


k. ú.	Pořadové číslo pozemku	č. poz. die KN	výměr a (m 2)	druh	ochrana	č. LV	vlastník	Důvod dotčení	plocha (m 2)
		651/1	6 314	orná půda	zemědělský půdní fond	1268	Novotný Marek, Tyršova 80, 25082 Úvaly - 1/4; Roupec David, Na Bažantnici 298, 28914 Poříčany - 1/16; Roupec Dominik, U hřiště 818, 28151 Velký Osek - 1/16; Roupec Michal, Na Bažantnici 101, 28914 Poříčany - 1/16; Roupec Patrik, Hraniční 280, 28912 Třebestovice - 1/16; SJM Svoboda Jiří a Svobodová Lucie, Na Kočově 217, 28103 Chotutice - 1/2	SO 102	1

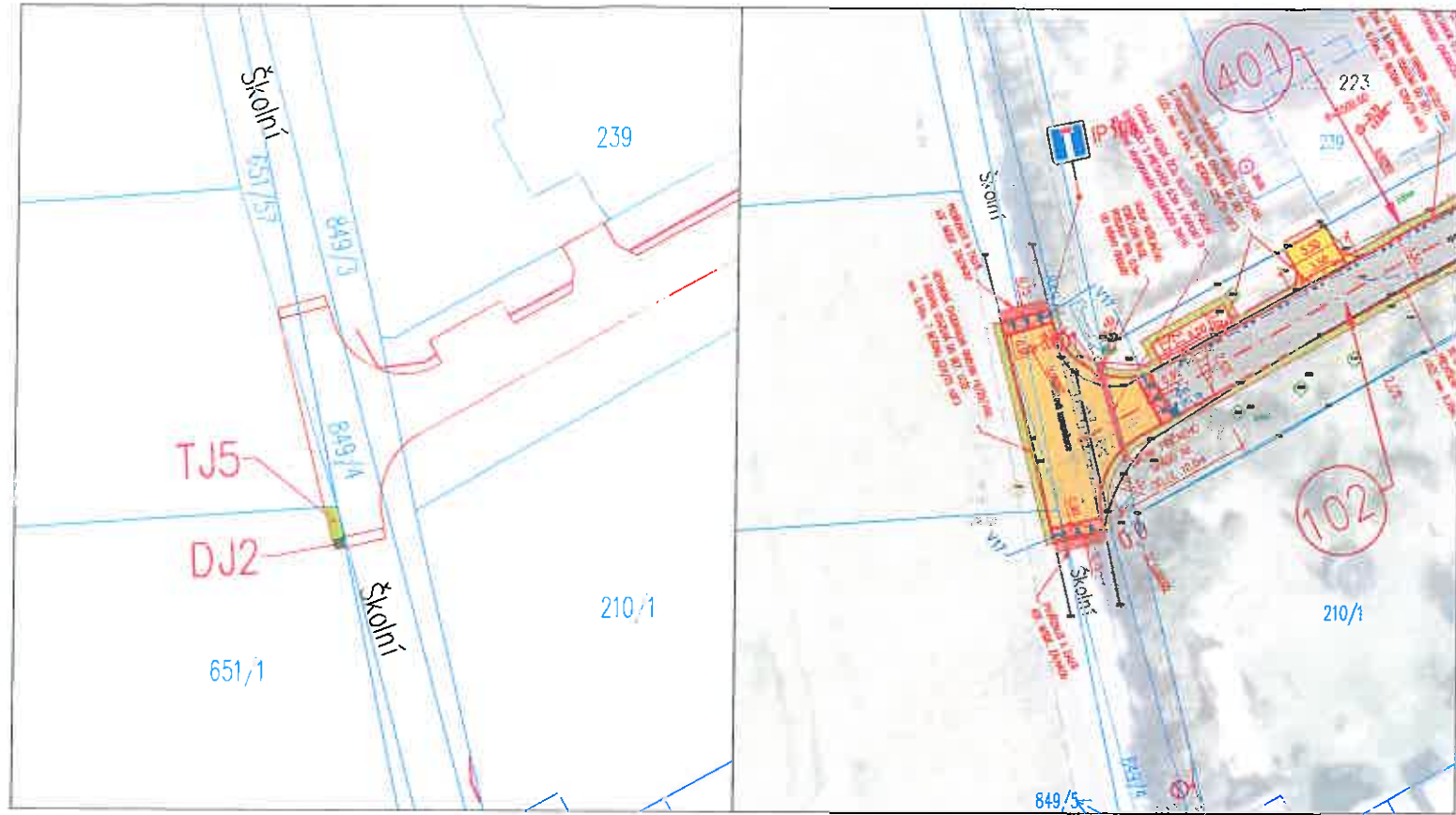
Jako vlastník pozemku beru na vědomí a souhlasím s umístěním a realizací stavby „Rekonstrukce komunikace v ulici Nová Vyhlička a Jilová, Poříčany“ v k.ú. Poříčany, za účelem vydání územního souhlasu, územního rozhodnutí, ohlášení stavby, stavebního povolení, případně společného řízení.

vlastník pozemku:	Novotný Marek, Tyršova 80, 25082 Úvaly - 1/4; Roupec David, Na Bažantnici 298, 28914 Poříčany - 1/16; Roupec Dominik, U hřiště 818, 28151 Velký Osek - 1/16; Roupec Michal, Na Bažantnici 101, 28914 Poříčany - 1/16; Roupec Patrik, Hraniční 280, 28912 Třebestovice - 1/16; SJM Svoboda Jiří a Svobodová Lucie, Na Kočově 217, 28103 Chotutice - 1/2
p.č. pozemku dotčeného stavbou:	651/1
V Třebestovice dne: 29.09.24	

Obec: Poříčany  
Okres: Kolín  
Katastrální území: Poříčany [725986]

Souřadnicový systém: JTSK  
Výškový systém: Balt po vyrovnání

Generální projektant stavby: <b>IPOKA, s.r.o., Blanky Waleské 568, 281 02 Cerhenice</b> IČO: 078 37 071      tel: +420 777 892 204      email: info@ipoka.cz			 Inženýrská, projektová a obchodní kancelář	
ZPRACOVATEL ČÁSTI PROJEKTU				
VYPRACOVAL:		ZODPOVĚDNÝ PROJEKTANT:		HLAVNÍ PROJEKTANT:
Ing. Pavel Tomko		Ing. Pavel Tomko		Ing. Pavel Tomko
INVESTOR			Obec Poříčany, Lipová 235, Poříčany 289 14	
STAVBA			Rekonstrukce komunikace v ulici Nová Vyhlička a Jilová, Poříčany	
OBJEKT			SO 102	
ČÁST			Situační výkresy	
OBSAH			Výřez z katastrálního a koordinačního situačního výkresu	
			ZAK. ČÍSLO	23_29
			STUPEŇ PD	DUSP+PDPS
			FORMÁT	A3
			MĚŘÍTKO	1:500
			V.Č.	KOPIE



## LEGENDA ZÁBOROVÉHO ELABORÁTU

- TRVALÝ ZÁBOR – POZEMEK JINÉHO VLASTNÍKA
- DOČASNÝ ZÁBOR – POZEMEK JINÉHO VLASTNÍKA
- TRVALÝ ZÁBOR – POZEMEK JINÉHO VLASTNÍKA
- DOČASNÝ ZÁBOR – POZEMEK JINÉHO VLASTNÍKA

## LEGENDA POVRCHŮ (SO 101+SO 102)

- KOMUNIKACE  
KONSTRUKCE Č.1 – POVRCH ZE ŽÁLKOVÉ DLAŽBY
- ZPOMALOVACÍ PRÁH/POLŠTÁŘ  
KONSTRUKCE Č.2 – POVRCH ZE ŽÁLKOVÉ DLAŽBY
- NÁJEZDOVÁ RAMPA PRAHU  
KONSTRUKCE Č.2 – POVRCH ZE ŽÁLKOVÉ DLAŽBY
- SJEZD A NÁPOJENÍ VCHODU  
KONSTRUKCE Č.3 – POVRCH ZE ŽÁLKOVÉ DLAŽBY
- PARKOVACÍ STÁNÍ  
KONSTRUKCE Č.4 – POVRCH ZE ZATRAVŇOVACÍ DLAŽBY
- KOMUNIKACE – NÁPOJENÍ  
KONSTRUKCE Č.6 – POVRCH Z OBRUSNÉ ASF. VRSTVY
- UPRAVENÝ TERÉN  
OHRAZOVÁNÍ A ZATRAVŇENÍ

## LEGENDA KATASTRU

- HRANICE KN
- VNITŘNÍ ČLENĚNÍ PARCELY
- VĚCNÁ BŘEMENA
- ČÍSLO PARCELY KN
- POPISKY PARCEL

## LEGENDA OSTATNÍ

- STÁVAJÍCÍ STAV
- SO 101:**
  - NÁVRHOVÉ KŘIVKY
  - OBRUBA V ÚROVNI
  - OBRUBA S PODSÁZKOU 0,06m
  - OBRUBA S PODSÁZKOU 0,02m až 0,05m
  - PODÉLNÁ DRENÁŽ
  - PODÉLNÝ SKLON OBRUBY, ROZVODI/ÚDOLÍ
  - NAVRHOVANÝ PŘÍČNÝ SKLON
  - NÁVRH NOVÉHO SDZ
- SO 301:**
  - NÁVRHOVÉ KŘIVKY
  - PŘÍPOJKA
  - DEŠŤOVÁ STOKA
  - ULIČNÍ VPUST
- SO 401:**
  - KABEL VO
  - NOVÝ SLOUP VO
  - RUŠENÝ STÁVAJÍCÍ SLOUP VO

### TRVALÝ ZÁBOR - POZEMKY JINÉHO VLASTNÍKA

k. ú.	Poradové č. pozemku	č. poz. dle KN	výměr a (m <sup>2</sup> )	druh	ochrana	č. LV	vlastník	Důvod dotčení	plocha (m <sup>2</sup> )
Poříčany [725986]	TJ5	651/1	6 314	orná půda	zemědělský půdní fond	1268	Novotný Marek, Tyršova 80, 25082 Úvaly - 1/4; Roupec David, Na Bažantnici 298, 28914 Poříčany - 1/16; Roupec Dominik, U hřiště 818, 28151 Velký Osek - 1/16; Roupec Michal, Na Bažantnici 101, 28914 Poříčany - 1/16; Roupec Patrik, Hraniční 280, 28912 Třebestovice - 1/16; SJM Svoboda Jiří a Svobodová Lucie, Na Kočově 217, 28103 Chotutice - 1/2	SO 102	2

### DOČASNÝ ZÁBOR - POZEMKY JINÉHO VLASTNÍKA


k. ú.	Poradové č. pozemku	č. poz. dle KN	výměr a (m <sup>2</sup> )	druh	ochrana	č. LV	vlastník	Důvod dotčení	plocha (m <sup>2</sup> )
		651/1	6 314	orná půda	zemědělský půdní fond	1268	Novotný Marek, Tyršova 80, 25082 Úvaly - 1/4; Roupec David, Na Bažantnici 298, 28914 Poříčany - 1/16; Roupec Dominik, U hřiště 818, 28151 Velký Osek - 1/16; Roupec Michal, Na Bažantnici 101, 28914 Poříčany - 1/16; Roupec Patrik, Hraniční 280, 28912 Třebestovice - 1/16; SJM Svoboda Jiří a Svobodová Lucie, Na Kočově 217, 28103 Chotutice - 1/2	SO 102	1

Jako vlastník pozemku beru na vědomí a souhlasím s umístěním a realizací stavby „Rekonstrukce komunikace v ulici Nová Vyhlička a Jilová, Poříčany“ v k.ú. Poříčany, za účelem vydání územního souhlasu, územního rozhodnutí, ohlášení stavby, stavebního povolení, případně společného řízení.

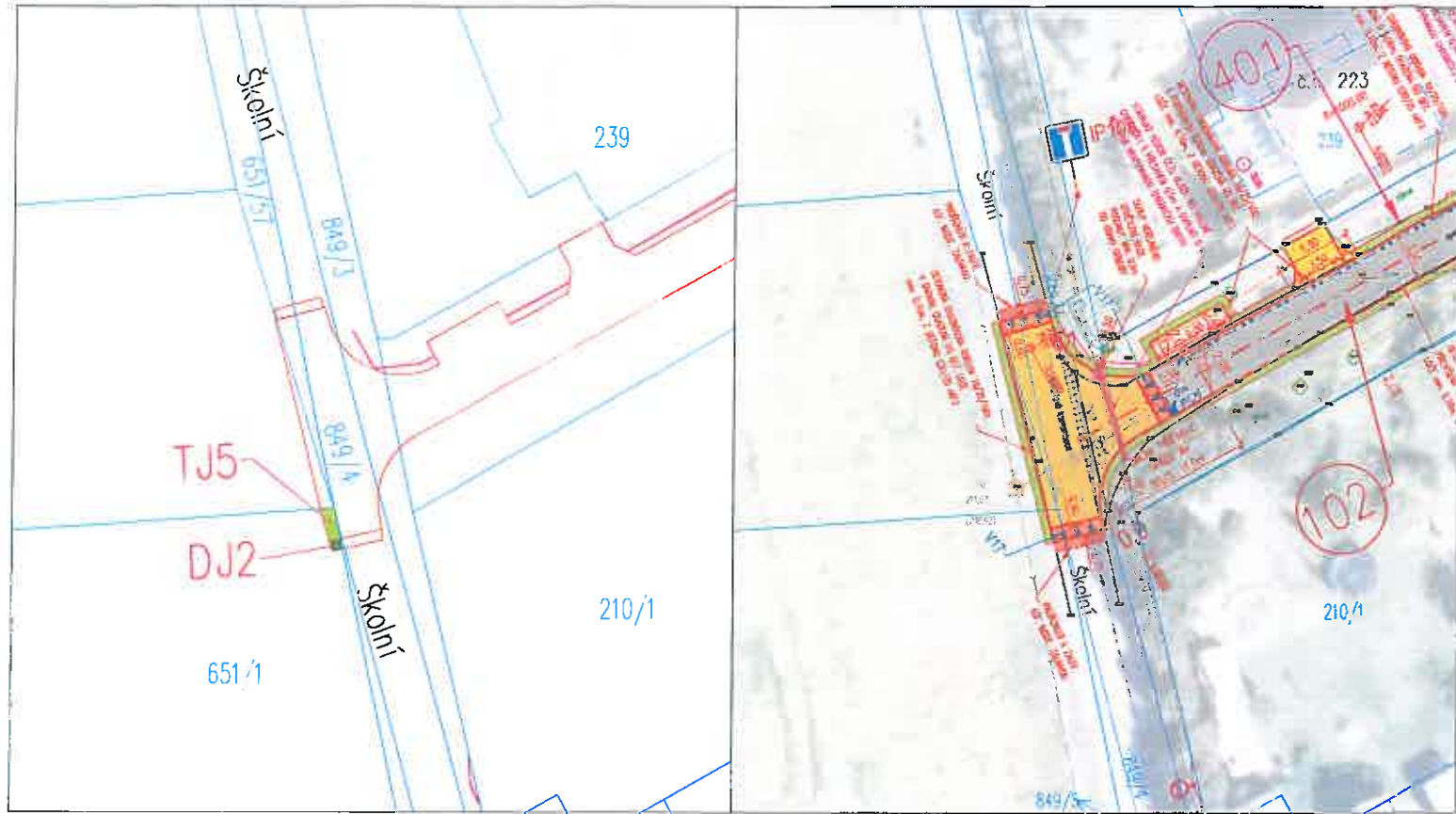
vlastník pozemku:	Novotný Marek, Tyršova 80, 25082 Úvaly - 1/4; Roupec David, Na Bažantnici 298, 28914 Poříčany - 1/16; Roupec Dominik, U hřiště 818, 28151 Velký Osek - 1/16; Roupec Michal, Na Bažantnici 101, 28914 Poříčany - 1/16; Roupec Patrik, Hraniční 280, 28912 Třebestovice - 1/16; SJM Svoboda Jiří a Svobodová Lucie, Na Kočově 217, 28103 Chotutice - 1/2
p.č. pozemku dotčeného stavbou:	651/1
v <i>POŘÍČANĚCH</i> dne: <i>26.9.24</i> <i>DAVID ROUPEC</i>	

Obec: Poříčany  
Okres: Kolín  
Katastrální území: Poříčany [725986]

Souřadnickový systém: JTSK  
Výškový systém: Balt po vyrovnání

Generální projektant stavby: <b>IPOKA, s.r.o., Blanky Waleské 558, 281 02 Cerhenice</b> IČO: 078 37 071      tel: +420 777 892 204      email: info@ipoka.cz			 <b>IPOKA</b> inženýring, projektování a obchodní kancelář		
ZPRACOVATEL ČÁSTI PROJEKTU					
VYPRACOVAL:	ZODPOVĚDNÝ PROJEKTANT:	HLAVNÍ PROJEKTANT:			
Ing. Pavel Tomko	Ing. Pavel Tomko	Ing. Pavel Tomko			
INVESTOR	Obec Poříčany, Lipová 235, Poříčany 289 14			ZAK. ČÍSLO	23_29
STAVBA	<b>Rekonstrukce komunikace v ulici Nová Vyhlička a Jilová, Poříčany</b>			STUPEŇ PD	DUSP+PDPS
OBJEKT				SO 102	FORMÁT
				MĚŘÍTKO	1:500
ČÁST	Situační výkresy			V.Č.	KOPIE
OBSAH	Výřez z katastrálního a koordinačního situačního výkresu				





LEGENDA ZÁBOROVÉHO ELABORÁTU

- TRVALÝ ZÁBOR – POZEMEK JINÉHO VLASTNÍKA
- DOČASNÝ ZÁBOR – POZEMEK JINÉHO VLASTNÍKA
- TJ TRVALÝ ZÁBOR – POZEMEK JINÉHO VLASTNÍKA
- DJ DOČASNÝ ZÁBOR – POZEMEK JINÉHO VLASTNÍKA

LEGENDA POVRCHŮ (SO 101+SO 102)

- KOMUNIKACE KONSTRUKCE Č.1 – POVRCH ZE ZÁMKOVÉ DLAŽBY
- ZPOMALOVACÍ PRÁH/POLŠTĚR KONSTRUKCE Č.2 – POVRCH ZE ZÁMKOVÉ DLAŽBY
- NÁJEZDOVÁ RAMPA PRAHU KONSTRUKCE Č.2 – POVRCH ZE ZÁMKOVÉ DLAŽBY
- SJEZD A NAPOJENÍ VCHODU KONSTRUKCE Č.3 – POVRCH ZE ZÁMKOVÉ DLAŽBY
- PARKOVACÍ STÁNÍ KONSTRUKCE Č.4 – POVRCH ZE ZATRAVNĚVACÍ DLAŽBY
- KOMUNIKACE – NAPOJENÍ KONSTRUKCE Č.5 – POVRCH Z OBRUSNÉ ASF. VRSTVY
- UPRAVENÝ TERÉN OHRANIČOVÁNÍ A ZATRAVNĚNÍ

LEGENDA KATASTRU

- HRANICE KN
- VNITŘNÍ ČLENĚNÍ PARCELY
- VĚCNÁ BŘEMENA
- ČÍSLO PARCELY KN
- POPISKY PARCEL

LEGENDA OSTATNÍ

- STÁVAJÍCÍ STAV
- SO 101: NÁVRHOVÉ KŘIVKY, OBRUBA V ÚROVNI, OBRUBA S PODSÁZKOU 0,06m, OBRUBA S PODSÁZKOU 0,02m až 0,05m, PODÉLNÁ DRENÁŽ, PODÉLNÝ SKLON OBRUBY, ROZVODÍ/ÚDOLÍ, NAVRHOVANÝ PŘÍČNÝ SKLON, NÁVRH NOVÉHO SDZ
- SO 301: NÁVRHOVÉ KŘIVKY, PŘÍPOJKA, DEŠŤOVÁ STOKA, ULIČNÍ VPUST
- SO 401: KABEL VO, NOVÝ SLOUP VO, RUŠENÝ STÁVAJÍCÍ SLOUP VO

TRVALÝ ZÁBOR - POZEMKY JINÉHO VLASTNÍKA

k. ú.	pořadové č. pozemku	č. poz. dle KN	výměr a (m2)	druh	ochrana	č. LV	vlastník	Důvod dotčení	plocha (m2)
Poříčany [725986]	TJ5	651/1	6 314	orná půda	zemědělský půdní fond	1266	Novotný Marek, Tyršova 80, 25082 Úvaly - 1/4; Roupec David, Na Bažantnici 298, 28914 Poříčany - 1/16; Roupec Dominik, U hřiště 818, 28151 Velký Osek - 1/16; Roupec Michal, Na Bažantnici 101, 28914 Poříčany - 1/16; Roupec Patrik, Hraniční 280, 28912 Třebestovice - 1/16; SJM Svoboda Jiří a Svobodová Lucie, Na Kočově 217, 28103 Chotutice - 1/2	SO 102	2

DOČASNÝ ZÁBOR - POZEMKY JINÉHO VLASTNÍKA

k. ú.	pořadové č. pozemku	č. poz. dle KN	výměr a (m2)	druh	ochrana	č. LV	vlastník	Důvod dotčení	plocha (m2)
		651/1	6 314	orná půda	zemědělský půdní fond	1266	Novotný Marek, Tyršova 80, 25082 Úvaly - 1/4; Roupec David, Na Bažantnici 298, 28914 Poříčany - 1/16; Roupec Dominik, U hřiště 818, 28151 Velký Osek - 1/16; Roupec Michal, Na Bažantnici 101, 28914 Poříčany - 1/16; Roupec Patrik, Hraniční 280, 28912 Třebestovice - 1/16; SJM Svoboda Jiří a Svobodová Lucie, Na Kočově 217, 28103 Chotutice - 1/2	SO 102	1


Jako vlastník pozemku beru na vědomí a souhlasím s umístěním a realizací stavby „Rekonstrukce komunikace v ulici Nová Vyhlička a Jilová, Poříčany“ v k.ú. Poříčany, za účelem vydání územního souhlasu, územního rozhodnutí, ohlášení stavby, stavebního povolení, případně společného řízení.

vlastník pozemku:	Novotný Marek, Tyršova 80, 25082 Úvaly - 1/4; Roupec David, Na Bažantnici 298, 28914 Poříčany - 1/16; Roupec Dominik, U hřiště 818, 28151 Velký Osek - 1/16; Roupec Michal, Na Bažantnici 101, 28914 Poříčany - 1/16; Roupec Patrik, Hraniční 280, 28912 Třebestovice - 1/16; SJM Svoboda Jiří a Svobodová Lucie, Na Kočově 217, 28103 Chotutice - 1/2
p.č. pozemku dotčeného stavbou:	651/1

V POŘÍČANECH dne: 26.9.25 MICHAL ROUPEC

Obec: Poříčany  
Okres: Kolín  
Katastrální území: Poříčany [725986]

Souřadnicový systém: JTSK  
Výškový systém: Balt po vyrovnání

Generální projektant stavby: <b>IPOKA, s.r.o., Blanky Waleské 558, 281 02 Cerhenice</b> IČO: 076 37 071      tel: +420 777 892 204      email: info@ipoka.cz			 inženýrská, projektová a obchodní kancelář	
ZPRACOVATEL ČÁSTI PROJEKTU				
VYPRACOVAL:		ZODPOVĚDNÝ PROJEKTANT:		HLAVNÍ PROJEKTANT:
Ing. Pavol Tomko		Ing. Pavol Tomko		Ing. Pavol Tomko
INVESTOR	Obec Poříčany, Lipová 235, Poříčany 289 14			
STAVBA	Rekonstrukce komunikace v ulici Nová Vyhlička a Jilová, Poříčany			
OBJEKT	SO 102			
ČÁST	Situační výkresy			
OBSAH	Výřez z katastrálního a koordinačního situačního výkresu			
ZAK. ČÍSLO				23_29
STUPEŇ PD				DUSP+PDPS
FORMÁT				A3
MĚŘÍTKO				1:500
V.Č.				KOPIE



LEGENDA ZÁBOROVÉHO ELABORÁTU

- TRVALÝ ZÁBOR – POZEMEK JINÉHO VLASTNÍKA
- DOČASNÝ ZÁBOR – POZEMEK JINÉHO VLASTNÍKA
- TJ TRVALÝ ZÁBOR – POZEMEK JINÉHO VLASTNÍKA
- DJ DOČASNÝ ZÁBOR – POZEMEK JINÉHO VLASTNÍKA

LEGENDA POVRCHŮ (SO 101+SO 102)

- KOMUNIKACE KONSTRUKCE Č.1 – POVRCH ZE ŽÁLKOVÉ DLAŽBY
- ZPOMALOVACÍ PRÁH/POLŠTÁŘ KONSTRUKCE Č.2 – POVRCH ZE ŽÁLKOVÉ DLAŽBY
- NÁJEZDOVÁ RAMPA PRAHU KONSTRUKCE Č.2 – POVRCH ZE ŽÁLKOVÉ DLAŽBY
- SJEZD A NAPOJENÍ VCHODU KONSTRUKCE Č.3 – POVRCH ZE ŽÁLKOVÉ DLAŽBY
- PARKOVACÍ STÁNÍ KONSTRUKCE Č.4 – POVRCH ZE ŽÁLKOVÉ DLAŽBY
- KOMUNIKACE – NAPOJENÍ KONSTRUKCE Č.6 – POVRCH Z OBRUSNÉ ASF. VRSTVY
- UPRAVENÝ TERÉN OHRAZOVÁNÍ A ZATRAVNĚNÍ

LEGENDA KATASTRU

- HRANICE KN
- VNITŘNÍ ČLENĚNÍ PARCELY
- VĚCNÁ BŘEMENA
- ČÍSLO PARCELY KN
- POPISKY PARCEL

LEGENDA OSTATNÍ

- STÁVAJÍCÍ STAV
- SO 101: NÁVRHOVÉ KŘIVKY, OBRUBA V ÚROVNI, OBRUBA S PODSÁZKOU 0,06m, OBRUBA S PODSÁZKOU 0,02m až 0,05m, PODÉLNÁ DRENÁŽ, PODÉLNÝ SKLON OBRUBY, ROZVODÍ/ÚDOLÍ, NAVRHOVANÝ PŘÍČNÝ SKLON, NÁVRH NOVÉHO SDZ
- SO 301: NÁVRHOVÉ KŘIVKY, PŘÍPOJKA, DEŠŤOVÁ STOKA, ULIČNÍ VPUST
- SO 401: KABEL VO, NOVÝ SLOUP VO, RUŠENÝ STÁVAJÍCÍ SLOUP VO

TRVALÝ ZÁBOR - POZEMKY JINÉHO VLASTNÍKA

k. ú.	Pořadové č. pozemku	č. poz. dle KN	výměr a (m 2)	druh	ochrana	č. LV	vlastník	Důvod dotčení	plocha (m 2)
Poříčany [725986]	TJ5	651/1	6 314	orná půda	zemědělský půdní fond	1266	Novotný Marek, Tyršova 80, 25082 Úvaly - 1/4; Roupec David, Na Bažantnici 298, 28914 Poříčany - 1/16; Roupec Dominik, U hřiště 818, 28151 Velký Osek - 1/16; Roupec Michal, Na Bažantnici 101, 28914 Poříčany - 1/16; Roupec Patrik, Hraniční 280, 28912 Třebestovice - 1/16; SJM Svoboda Jiří a Svobodová Lucie, Na Kočově 217, 28103 Chotutice - 1/2	SO 102	2

DOČASNÝ ZÁBOR - POZEMKY JINÉHO VLASTNÍKA


k. ú.	Pořadové č. pozemku	č. poz. dle KN	výměr a (m 2)	druh	ochrana	č. LV	vlastník	Důvod dotčení	plocha (m 2)
		651/1	6 314	orná půda	zemědělský půdní fond	1266	Novotný Marek, Tyršova 80, 25082 Úvaly - 1/4; Roupec David, Na Bažantnici 298, 28914 Poříčany - 1/16; Roupec Dominik, U hřiště 818, 28151 Velký Osek - 1/16; Roupec Michal, Na Bažantnici 101, 28914 Poříčany - 1/16; Roupec Patrik, Hraniční 280, 28912 Třebestovice - 1/16; SJM Svoboda Jiří a Svobodová Lucie, Na Kočově 217, 28103 Chotutice - 1/2	SO 102	1

Jako vlastník pozemku beru na vědomí a souhlasím s umístěním a realizací stavby „Rekonstrukce komunikace v ulici Nová Vyhlička a Jilová, Poříčany“ v k.ú. Poříčany, za účelem vydání územního souhlasu, územního rozhodnutí, ohlášení stavby, stavebního povolení, případně společného řízení.

vlastník pozemku: Roupec Dominik	Novotný Marek, Tyršova 80, 25082 Úvaly - 1/4; Roupec David, Na Bažantnici 298, 28914 Poříčany - 1/16; Roupec Dominik, U hřiště 818, 28151 Velký Osek - 1/16; Roupec Michal, Na Bažantnici 101, 28914 Poříčany - 1/16; Roupec Patrik, Hraniční 280, 28912 Třebestovice - 1/16; SJM Svoboda Jiří a Svobodová Lucie, Na Kočově 217, 28103 Chotutice - 1/2
p.č. pozemku dotčeného stavbou:	651/1
V Poříčanech dne: 29.09.2024	Roupec

Obec: Poříčany  
Okres: Kolín  
Katastrální území: Poříčany [725986]

Souřadnickový systém: JTSK  
Výškový systém: Balt po vyrovnání

Generální projektant stavby: IPOKA, s.r.o., Blanky Waleské 558, 281 02 Cerhenice IČO: 078 37 071      tel: +420 777 892 204      email: info@ipoka.cz			 <b>IPOKA</b> Inženýrské, projektové a obchodní kancelář	
ZPRACOVATEL ČÁSTI PROJEKTU				
VYPRACOVAL:	ZODPOVĚDNÝ PROJEKTANT:	HLAVNÍ PROJEKTANT:		
Ing. Pavol Tomko	Ing. Pavol Tomko	Ing. Pavol Tomko		
INVESTOR	Obec Poříčany, Lipová 235, Poříčany 289 14		ZAK. ČÍSLO	23_29
STAVBA	Rekonstrukce komunikace v ulici Nová Vyhlička a Jilová, Poříčany		STUPEŇ PD	DUSP+PDPS
OBJEKT	SO 102		FORMÁT	A3
ČÁST	Situační výkresy		MĚŘÍTKO	1:500
OBSAH	Výřez z katastrálního a koordinálního situačního výkresu		V.Č.	KOPIE





## LEGENDA ZÁBOROVÉHO ELABORÁTU

- TRVALÝ ZÁBOR – POZEMEK JINÉHO VLASTNÍKA
- DOČASNÝ ZÁBOR – POZEMEK JINÉHO VLASTNÍKA
- TRVALÝ ZÁBOR – POZEMEK JINÉHO VLASTNÍKA
- DOČASNÝ ZÁBOR – POZEMEK JINÉHO VLASTNÍKA

## LEGENDA POVRCHŮ (SO 101+SO 102)

- KOMUNIKACE  
KONSTRUKCE Č.1 – PОВRCH ZE ZÁMKOVÉ DLAŽBY
- ZPOMALOVAČÍ PRAH/POLŠTĚR  
KONSTRUKCE Č.2 – PОВRCH ZE ZÁMKOVÉ DLAŽBY
- NÁJEZDOVÁ RAMPA PRAHU  
KONSTRUKCE Č.2 – PОВRCH ZE ZÁMKOVÉ DLAŽBY
- SJEZD A NAPOJENÍ VCHODU  
KONSTRUKCE Č.3 – PОВRCH ZE ZÁMKOVÉ DLAŽBY
- PARKOVACÍ STÁNÍ  
KONSTRUKCE Č.4 – PОВRCH ZE ZATRAVŇOVACÍ DLAŽBY
- KOMUNIKACE – NAPOJENÍ  
KONSTRUKCE Č.6 – PОВRCH Z OBRUSKÉ ASF. VRSTVY
- UPRAVENÝ TERÉN  
OHUMSOVÁNÍ A ZATRAVŇENÍ

## LEGENDA KATASTRU

- HRANICE KN
- VNITŘNÍ ČLENĚNÍ PARCELY
- VĚCNÁ BŘEMENA
- ČÍSLO PARCELY KN
- POPISEK PARCEL

## LEGENDA OSTATNÍ

- STÁVAJÍCÍ STAV
- SO 101:**
  - NÁVRHOVÉ KŘIVKY
  - OBRUBA V ÚROVNI
  - OBRUBA S PODSÁZKOU 0,06m
  - OBRUBA S PODSÁZKOU 0,02m až 0,05m
  - PODÉLNÁ DRENÁŽ
  - PODÉLNÝ SKLON OBRUBY, ROZVODÍ/ÚDOLÍ
  - NÁVRHOVANÝ PŘÍČNÝ SKLON
  - DZ
  - NÁVRH NOVÉHO SDZ
- SO 301:**
  - NÁVRHOVÉ KŘIVKY
  - PŘÍPOJKA
  - DEŠŤOVÁ STOKA
  - ULIČNÍ VPUST
- SO 401:**
  - KABEL VO
  - NOVÝ SLOUP VO
  - RUŠENÝ STÁVAJÍCÍ SLOUP VO

### TRVALÝ ZÁBOR - POZEMKY JINÉHO VLASTNÍKA

k. ú.	Poradové č. pozemku	č. poz. dle KN	výměr a (m <sup>2</sup> )	druh	ochrana	č. LV	vlastník	Důvod dotčení	plocha (m <sup>2</sup> )
Poříčany [725986]	TJ5	651/1	6 314	orná půda	zemědělský půdní fond	1268	Novotný Marek, Tyršova 80, 25082 Úvaly - 1/4; Roupec David, Na Bažantnici 298, 28914 Poříčany - 1/16; Roupec Dominik, U hřiště 818, 28151 Velký Osek - 1/16; Roupec Michal, Na Bažantnici 101, 28914 Poříčany - 1/16; Roupec Patrik, Hraniční 280, 28912 Třebestovice - 1/16; SJM Svoboda Jiří a Svobodová Lucie, Na Kočově 217, 28103 Chotutice - 1/2	SO 102	2

### DOČASNÝ ZÁBOR - POZEMKY JINÉHO VLASTNÍKA

k. ú.	Poradové č. pozemku	č. poz. dle KN	výměr a (m <sup>2</sup> )	druh	ochrana	č. LV	vlastník	Důvod dotčení	plocha (m <sup>2</sup> )
	DJ2	651/1	6 314	orná půda	zemědělský půdní fond	1268	Novotný Marek, Tyršova 80, 25082 Úvaly - 1/4; Roupec David, Na Bažantnici 298, 28914 Poříčany - 1/16; Roupec Dominik, U hřiště 818, 28151 Velký Osek - 1/16; Roupec Michal, Na Bažantnici 101, 28914 Poříčany - 1/16; Roupec Patrik, Hraniční 280, 28912 Třebestovice - 1/16; SJM Svoboda Jiří a Svobodová Lucie, Na Kočově 217, 28103 Chotutice - 1/2	SO 102	1

Jako vlastník pozemku beru na vědomí a souhlasím s umístěním a realizací stavby „Rekonstrukce komunikace v ulici Nová Vyhlička a Jílová, Poříčany“ v k.ú. Poříčany, za účelem vydání územního souhlasu, územního rozhodnutí, ohlášení stavby, stavebního povolení, případně společného řízení.

vlastník pozemku:

Novotný Marek, Tyršova 80, 25082 Úvaly - 1/4;  
Roupec David, Na Bažantnici 298, 28914 Poříčany - 1/16;  
Roupec Dominik, U hřiště 818, 28151 Velký Osek - 1/16;  
Roupec Michal, Na Bažantnici 101, 28914 Poříčany - 1/16;  
Roupec Patrik, Hraniční 280, 28912 Třebestovice - 1/16;  
SJM Svoboda Jiří a Svobodová Lucie, Na Kočově 217, 28103 Chotutice - 1/2

p.č. pozemku dotčeného stavbou:

651/1

V


UVLEČH.

dne:

25.10.2024.

Obec: Poříčany  
Okres: Kolín  
Katastrální území: Poříčany [725986]

Souřadnicový systém: JTSK  
Výškový systém: Balt po vyrovnání

Generální projektant stavby: <b>IPOKA, s.r.o., Blatná 668, 281 02 Cerhenice</b> IČO: 078 37 071      tel: +420 777 892 204      email: info@ipoka.cz			 <b>IPOKA</b> inženýrská, projektová a obchodní kancelář	
ZPRACOVATEL ČÁSTI PROJEKTU				
VYPRACOVAL:		ZODPOVĚDNÝ PROJEKTANT:		HLAVNÍ PROJEKTANT:
Ing. Pavol Tomko		Ing. Pavol Tomko		Ing. Pavol Tomko
INVESTOR			Obec Poříčany, Lipová 235, Poříčany 289 14	
STAVBA			Rekonstrukce komunikace v ulici Nová Vyhlička a Jílová, Poříčany	
OBJEKT			SO 102	
ČÁST			Situační výkresy	
OBSAH			Výřez z katastrálního a koordinačního situačního výkresu	
			ZAK. ČÍSLO	23_29
			STUPEŇ PD	DUSP+PDPS
			FORMÁT	A3
			MĚŘÍTKO	1:500
			V.Č.	KOPIE